



COMUNE DI ORSENIGO

Provincia di Como

DELIBERAZIONE DEL CONSIGLIO COMUNALE

Numero 8 Del 28-01-13

Oggetto: *ATTO D'INDIRIZZO PER L'ISTITUZIONE PARCO REGIONALE DELLA BRUGHIERA, AI SENSI DELLA LEGGE N. 394 DEL 06 DICEMBRE 1991 E DELLA LEGGE REGIONALE N. 86 DEL 30 NOVEMBRE 1983 E S.M.I.*

L'anno duemilatredecim il giorno ventotto del mese di gennaio con inizio dalle ore 21:00, nella Sede Comunale, convocata nei modi di legge, si è riunito il Consiglio Comunale, in sessione Straordinaria in Prima convocazione in seduta Pubblica.

Dei Signori Consiglieri assegnati a questo Comune e in carica, risultano:

CHIAVENNA MARIO	P	SANTAGATA RAIMONDO	P
RIZZI MATTEO	P	ABINTI MARTA	P
MARINARO FABRIZIO	P	GATTI PIETRO	P
PINTI MADDALENA	P		

PRESENTI: 7

ASSENTI: 0

Risulta altresì l'assessore esterno:

Assiste il SEGRETARIO COMUNALE, DR.SSA RAFFAELLA VOLPEZ, il quale provvede alla redazione del presente verbale.

Il SINDACO, CHIAVENNA MARIO assunta la Presidenza e constatata la legalità dell'adunanza, dichiara aperta la seduta e pone in discussione la presente pratica segnata all'ordine del giorno:

Oggetto: *ATTO D'INDIRIZZO PER L'ISTITUZIONE PARCO REGIONALE DELLA BRUGHIERA, AI SENSI DELLA LEGGE N. 394 DEL 06 DICEMBRE 1991 E DELLA LEGGE REGIONALE N. 86 DEL 30 NOVEMBRE 1983 E S.M.I.*

IL CONSIGLIO COMUNALE

Premesso che:

- in attuazione della Legge quadro nazionale sulle aree protette, n. 394 del 6 dicembre 1991, la Regione Lombardia ha modificato e aggiornato la Legge regionale n. 86 del 30 novembre 1983, con la quale vengo dettati i principi e le norme per l'istituzione e la gestione delle Aree protette della Regione Lombardia;
- il piano generale delle aree regionali protette di cui alla legge regionale sopra richiamata, prevede la costituzione del Parco regionale della Brughiera che interessa il territorio dei 24 Comuni di Meda, Lentate sul Seveso, Cabiato, Mariano Comense, Novedrate, Carimate, Figino Serenza, Cantù, Carugo, Cermenate, Grandate, Vertemate con Minoprio, Cucciago, Fino Mornasco, Casnate con Bernate, Senna Comasco, Orsenigo, Brenna, Montorfano, Lipomo, Capiago Intimiano, Tavernerio, Alzate Brianza e Como;

Richiamata la delibera n. 4 del 24.02.2009 dell'Assemblea del Consorzio del Parco Brughiera Briantea con la quale si invitano i Comuni consorziati: Lentate sul Seveso, Mariano Comense, Cabiato, Meda, Brenna, Carimate, Carugo, Novedrate e Figino Serenza, a voler esprimere la propria posizione in merito all'istituzione di un Parco regionale che comprenda il territorio attualmente incluso nel Parco di Interesse Sovracomunale della Brughiera Briantea;

Preso atto delle premesse della citata delibera e in particolare il richiamo:

- alle iniziative promosse da alcune associazioni finalizzate a proporre alla Regione l'istituzione del Parco Regionale della Brughiera;
- al lavoro svolto dal Comitato di proposta, istituito dalla Regione nel 1997, e conclusosi con la predisposizione di una proposta di legge, comprensiva dell'individuazione del perimetro del Parco, consegnata alla Regione Lombardia nel 2000;

Considerato che il Consorzio di gestione del Parco locale di interesse sovracomunale (PLIS) della Brughiera Briantea è stato di recente interpellato per un suo attivo coinvolgimento nel percorso volto all'istituzione del parco regionale;

Vista la relazione illustrativa allegata al presente atto, che ne forma parte integrante e sostanziale;

Considerato altresì che:

- l'Amministrazione Comunale di Orsenigo si è già espressa attraverso la delibera di Consiglio Comunale n.9 del 24.02.1999 in modo favorevole all'istituzione del Parco Regionale secondo la normativa in quel periodo vigente, al fine di salvaguardare maggiormente il proprio territorio a verde all'interno di confini territoriali già allora individuati;

- le Province di Monza Brianza e Como attraverso i rispettivi PTCP, hanno attivato strategie che consentano di salvaguardare maggiormente le aree verdi del proprio territorio;
- le amministrazioni comunali presenti all'incontro del 26 novembre 2012, convocato dal Comune di Cantù, hanno manifestato l'interesse alla costituzione del parco regionale della Brughiera;

Ritenuto che:

- questi territori della Brughiera abbiano un elevato valore ambientale e che al loro interno ci siano monumenti e testimonianze storiche ed artistiche da valorizzare e tutelare;

Udito l'intervento della consigliere Maddalena Pinti e la richiesta del consigliere Gatti di confermare con il provvedimento anche la deliberazione del 1999;

Sentito l'assessore Rizzi che propone di richiamare la deliberazione del 1999 nel deliberato;

Dato atto che sugli atti d'indirizzo non è espresso il parere di regolarità tecnica ai sensi dell'articolo 49 comma 1 del D. Lgs n. 267/2000;

Con voti favorevoli unanimi, espressi per alzata di mano

DELIBERA

1. di manifestare, per le motivi e le causali di cui in premessa che si intendono qui integralmente riportate, l'intenzione di istituire il Parco Regionale che comprenda il territorio comunale di cui si allega una bozza di confini preliminare;
2. di esprimere la volontà di attivare le necessarie procedure presso le varie sedi istituzionali quali Regione, Provincia di Como e Provincia di Monza e Brianza, Comuni interessati, affinché si dia corso alle procedure necessarie per l'istituzione del Parco Regionale.

RELAZIONE

ISTITUZIONE DEL PARCO REGIONALE DELLA BRUGHIERA

Già nel 1983, all'interno del piano generale delle aree protette (legge regionale 86/83), la Regione Lombardia aveva riconosciuto la particolare rilevanza ambientale e territoriale dell'area della Brughiera.

Il territorio interessato afferente all'area è quello che dalla parte più meridionale, nei comuni di Meda e Lentate giunge sino a Como, interessando i comuni di Cabiato, Mariano Comense, Novedrate, Carimate, Figino Serenza, Cantù, Carugo, Cermenate, Grandate, Vertemate con Minoprio, Cucciago, Fino Mornasco, Casnate con Bernate, Senna Comasco, Orsenigo, Brenna, Montorfano, Lipomo, Capiago Intimiano, Tavernerio, Alzate Brianza e Como, disegnando una sorta di ferro di cavallo attorno a Cantù.

All'interno dell'area sono presenti siti di interesse comunitario (SIC) ed ambiti tutelati quali la *Riserva Naturale del Lago di Montorfano*, quella della *Fontana del Guercio a Carugo*, e l'*Oasi delle Torbiere del Bassone* ad Albate, oltre al nucleo dell'attuale *Parco Locale di Interesse Sovraccomunale della Brughiera Briantea*, nato nel 1984 (DGR n. 41462 del 26 luglio 1984) e a cui aderiscono già dieci comuni.

L'importanza di questa zona verde è stata più volte confermata per la vicinanza all'area metropolitana di Milano e della "città infinita" che si sviluppa verso nord.

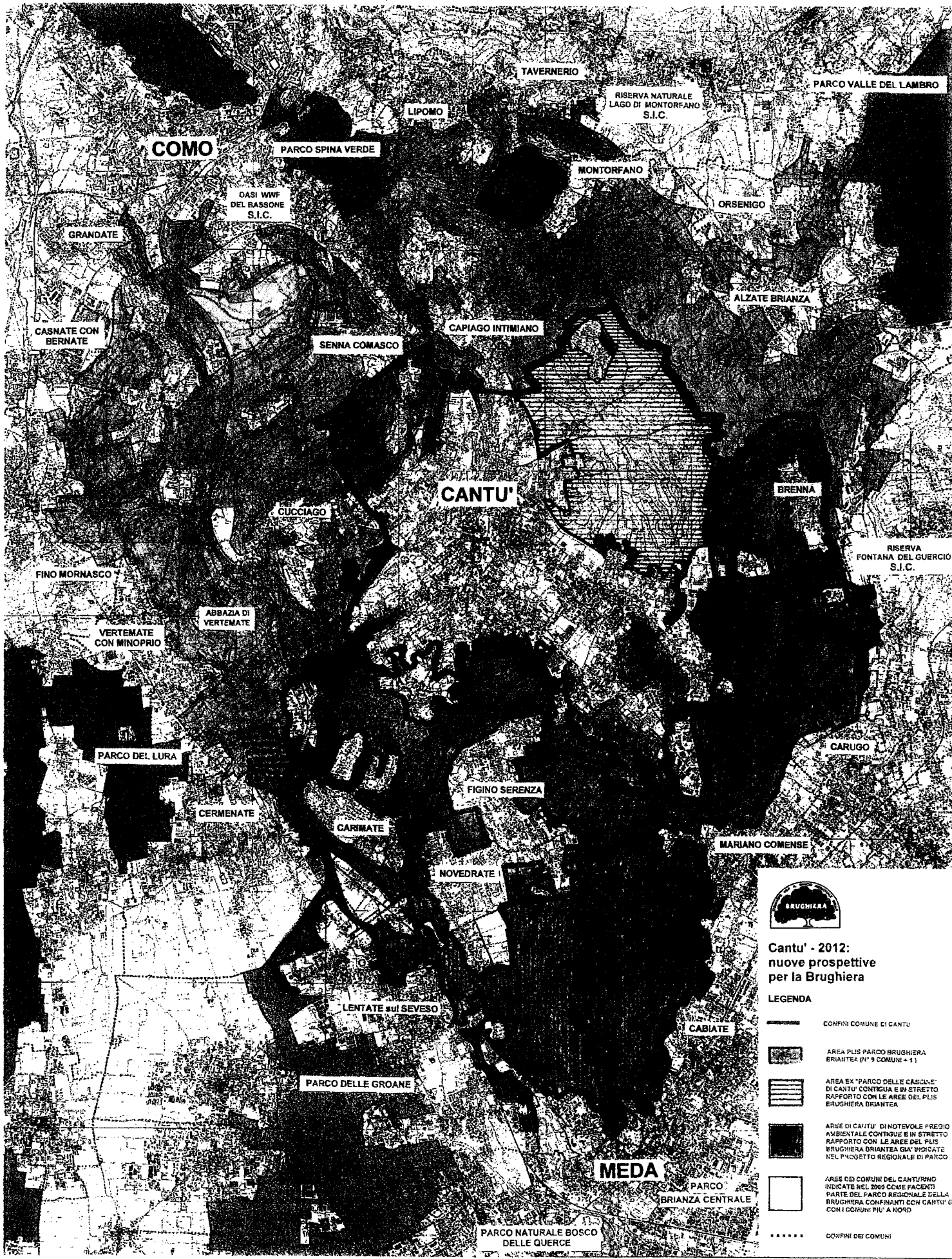
Essa costituisce importante elemento di collegamento con il sistema delle aree verdi regionali che già godono della tutela a seguito dell'istituzione dei confinanti Parchi Regionali delle Groane e della Spina Verde, con corridoi ambientali idonei a collegarla al Parco della Valle del Lambro ed al PLIS del Lura, oltre che con dei collegamenti di mobilità dolce previsti a sud con il PLIS Brianza Centrale e con il Bosco delle Querce.

Le Amministrazioni locali ed i cittadini hanno confermato la loro volontà di tutela e di valorizzazione di questi territori in diverse occasioni ed in particolare nella prima metà degli anni novanta, quando una petizione che aveva raccolto oltre 20.000 firme aveva stimolato la costituzione del Comitato di proposta (previsto dalle vigenti norme sulle aree protette – l.r. 86/83) con il compito di definire la perimetrazione, le modalità di gestione ed il regime di tutela da applicare al Parco Regionale della Brughiera, di cui si chiedeva l'istituzione.

La proposta di istituzione del Parco Regionale della Brughiera, elaborata dal Comitato di proposta (Comitato istituito dalla Giunta regionale della Lombardia) e trasmessa alla Giunta regionale - Direzione Generale Tutela Ambientale in data 3 giugno 1999, è stata approvata unanimemente da tutti i 24 Comuni interessati e dalle province di Milano e di Como.

La costituzione del Parco, che riguarda una superficie di oltre 7.500 ettari, il cui territorio è caratterizzato da elementi di pregio ambientale, da aree di valore naturalistico, da ambiti di valore paesaggistico, compresi edifici, nuclei, e centri urbani di grande interesse storico e artistico, può costituire senz'altro un'occasione per la definizione di un regime di tutela equilibrato ed omogeneo.

Lo strumento di pianificazione del parco consentirà di instaurare certezze normative per i cittadini e gli operatori che svolgono la loro attività e di garantire i necessari livelli di salvaguardia e di tutela del territorio.



COMO

PARCO SPINA VERDE

LIPOMO

TAVERNERIO

RISERVA NATURALE LAGO DI MONTORFANO S.I.C.

PARCO VALLE DEL LAMBRO

MONTORFANO

ORSENGO

GRANDATE

OASI WWF DEL BASSONE S.I.C.

ALZATE BRIANZA

CASNATE CON BERNATE

SENNA COMASCO

CAPRIGLIO INTIMIANO

CANTU'

BRENNA

CUCCIAGO

RISERVA FONTANA DEL GUERCIO S.I.C.

FINO MORNASCO

ABBAZIA DI VERTEMATE

VERTEMATE CON MINOPRIO

CARUGO

PARCO DEL LURA

FIGINO SERENZA

CERMENTE

CARIMATE

MARIANO COMENSE

NOVEDRATE

LENTATE sul SEVESO

CABIATE

PARCO DELLE GROANE

MEDA







PARCO BRIANZA CENTRALE

PARCO NATURALE BOSCO DELLE QUERCIE



**Cantu' - 2012:
nuove prospettive
per la Brughiera**

LEGENDA

-  CONFINI COMUNE DI CANTU'
-  AREA PLUS PARCO BRUGHIERA BRIANTEA (N° 9 COMUNI + 1)
-  AREA EX "PARCO DELLE CASIOLE" DI CANTU' CONTIGUA E IN STRETTO RAPPORTO CON LE AREE DEL PLUS BRUGHIERA BRIANTEA
-  AREE DI CANTU' DI NOTEVOLE PREGIO AMBIENTALE CONTIGUE E IN STRETTO RAPPORTO CON LE AREE DEL PLUS BRUGHIERA BRIANTEA GIÀ INDICATE NEL PROGETTO REGIONALE DI PARCO
-  AREE DEI COMUNI DEL CANTURNO INDICATE NEL 2000 COME FACENTI PARTE DEL PARCO REGIONALE DELLA BRUGHIERA CONTIGUI CON CANTU' E CON I COMUNI PIU' A NORD
-  CONFINI DEI COMUNI

Letto, approvato e sottoscritto.

IL PRESIDENTE
F.to CHIAVENNA MARIO

IL CONSIGLIERE ANZIANO
F.to RIZZI MATTEO

IL SEGRETARIO COMUNALE
F.to DR.SSA RAFFAELLA VOLPEZ

CERTIFICATO DI PUBBLICAZIONE

Il sottoscritto Segretario certifica che la presente deliberazione viene pubblicata all'Albo Pretorio di questo Comune dal giorno **16 FEB. 2013** e sarà valida per 15 giorni consecutivi.

Li, **16 FEB. 2013**

IL SEGRETARIO COMUNALE
F.to DR.SSA RAFFAELLA VOLPEZ

Copia conforme all'originale, per uso amministrativo.

Li, **16 FEB. 2013**



IL SEGRETARIO COMUNALE
DR.SSA RAFFAELLA VOLPEZ